
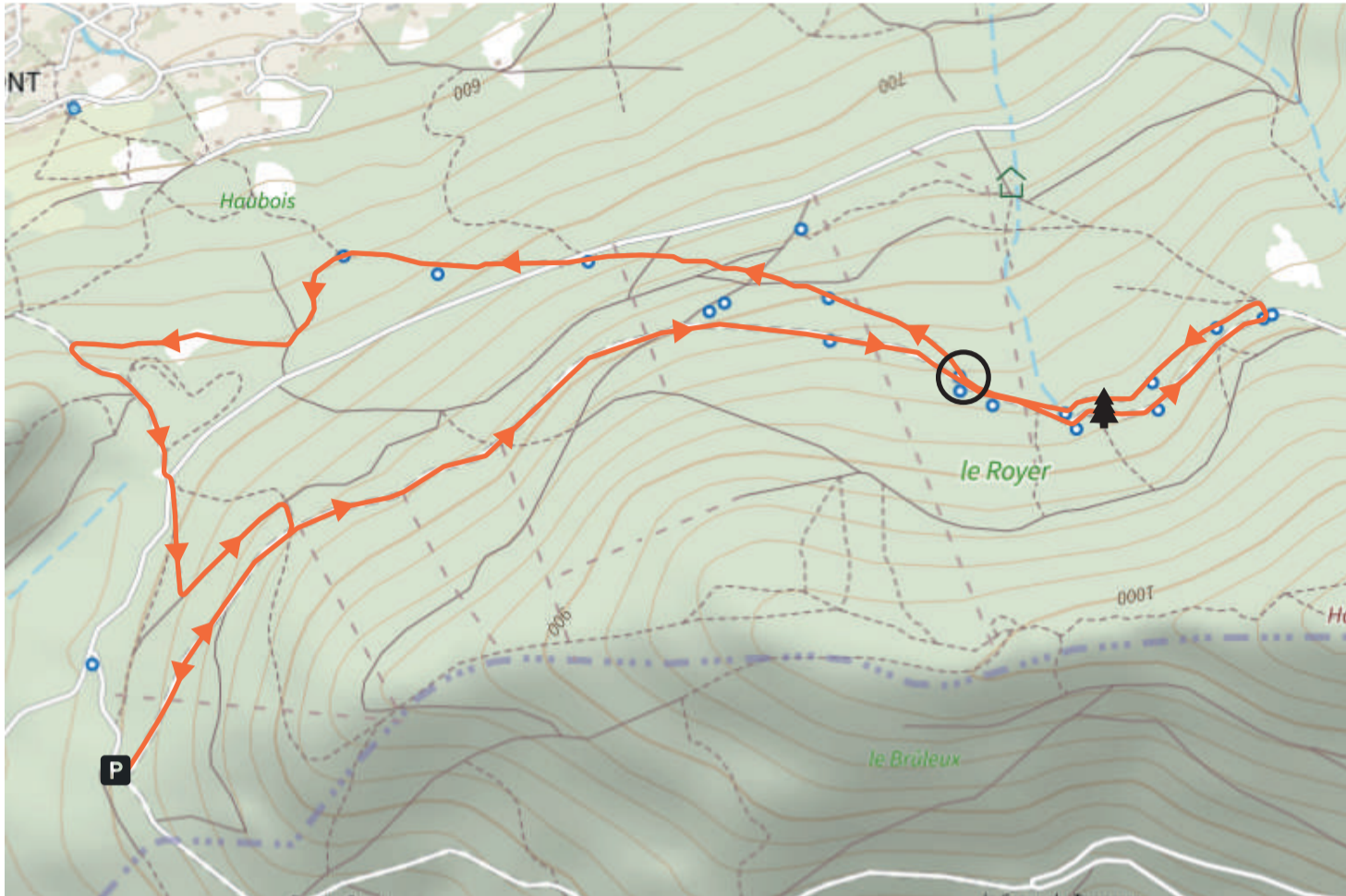


LE SAPIN GÉANT


Cornimont / Ventron

Difficulté



Document non contractuel. Les informations sont données à titre indicatif et ne peuvent entraîner la responsabilité de l'Office de Tourisme.

Pour vous rendre au point de départ, en venant de Cornimont prenez la route des Rosiers, rentrez dans la forêt et à l'aire de pique-nique prenez l'épingle à cheveux à droite au bout de cette route, vous arriverez sur un parking qui est le point de départ de nombreuses randonnées et de circuits VTT.

Une fois garés, prenez la direction du chemin forestier, le chemin Thomas en suivant le balisage « anneau bleu », puis suivre ce chemin sur quelques kilomètres, il va y avoir un léger dénivelé positif. Après environ 30 minutes, vous arrivez devant le sapin géant, symbolisé par un panneau et une pancarte présente sur son tronc. Ce sapin majestueux a plus de **3 siècles** ! Après avoir admiré ce résineux multi-centenaire, suivez le balisage « anneau bleu ». Attention, pour la suite de la balade, au croisement prenez le sentier « anneau bleu » qui descend. (symbolisé  sur la carte)

Le long du sentier, vous croiserez de nombreuses fontaines qui ont servi ou qui servent encore à alimenter les réseaux d'eau de la commune de Cornimont. L'eau y est potable.

La suite du sentier est en légère pente donc restez prudent tout le long. Vous allez ensuite traverser une route, une fois traversée, suivez le balisage « anneau bleu ». À un moment, vous allez devoir prendre sur la gauche, pour suivre à présent le balisage « anneau vert ».

Rejoignez ensuite la route, très peu fréquentée, puis suivez à nouveau le balisage « anneau bleu ».

Au prochain croisement, suivez le balisage « triangle jaune » jusqu'au chemin Thomas. Un fois arrivé sur le chemin, il suffira de le suivre jusqu'à retourner au point de départ.

Point de départ

Chemin Thomas à Cornimont
47°56'59.7"N 6°50'33.1"E

Distance

6,40 km

Dénivelé

↗ 316 m

↘ 316 m

Durée (estimée)

Environ 1h40



N'hésitez pas à partager vos meilleurs souvenirs de randonnées avec le hastag **#destinationlabresse**

Conseils pour une bonne randonnée :

- Consultez la météo avant votre départ.
- Équipez vous de bonnes chaussures de randonnée.
- Préparez un sac (gourde, pansements...).
- Vérifiez que votre téléphone est bien chargé.
- Lors de votre randonnée, restez bien sur les sentiers et ne laissez pas traîner vos déchets.

Lors de votre balade, n'oubliez pas de vous prendre en photo devant le lieu symbolisé sur la carte.

Ensuite, revenez à l'Office de Tourisme avec votre cliché et repartez avec des bonbons.

LABRESSE
Hautes Vosges

LA CONFISERIE
BRESSAUDE